






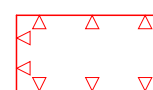
Regionalplan Südhessen Entwurf 2009, Legende¹⁾

Grenzen




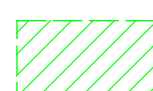

-  Regierungsbezirksgrenze
-  Kreisgrenze
-  Gemeindegrenze

3.4 Siedlungsstruktur

Bestand/Planung






-  3.4.1 Vorranggebiet Siedlung
-  3.4.1 Vorranggebiet Industrie und Gewerbe
-  3.4.4 Siedlungsbeschränkungsgebiet

4 Freiraumsicherung und -entwicklung

-  4.3 Vorranggebiet Regionaler Grünzug
-  4.4 Vorranggebiet Regionalparkkorridor
-  4.5 Vorranggebiet für Natur und Landschaft
-  4.5 Vorbehaltsgebiet für Natur und Landschaft
-  4.6 Vorbehaltsgebiet für besondere Klimafunktionen





5.1 Schienenverkehr

Bestand/Planung

-  Fernverkehrsstrecke
-  Regional-, Nahverkehrs- bzw. S-Bahnstrecke
-  Trassensicherung stillgelegter Strecke
-  Haltepunkt im Fernverkehr
-  Haltepunkt im Regional-, Nah- bzw. S-Bahnverkehr

5.2 Straßenverkehr

Bestand/Planung

-  Bundesfernstraße mindestens vierstreifig
-  Bundesfernstraße zwei- oder dreistreifig
-  Sonstige regional bedeutsame Straße
-  Anschlussstelle


5.3 Güterverkehr

Bestand/Planung

-  Regionales Logistikzentrum

5.5 Luftverkehr

Bestand/Planung



-  Landeplatz

5.6 Schiffsverkehr

Bestand/Planung

-  Hafen

6.3 Hochwasserschutz

-  Vorranggebiet für vorbeugenden Hochwasserschutz
-  Vorbehaltsgebiet für vorbeugenden Hochwasserschutz



Bestand/Planung

-  Rückhaltebecken

6.4 Wasserversorgung



-  Vorbehaltsgebiet für den Grundwasserschutz

Bestand/Planung

-  Trinkwassergewinnungsanlage
-  Fernwasserleitung







7 Abfall- und Abwasserentsorgung

Bestand/Planung



-  Abfallentsorgungsanlage
-  Kläranlage

8 Energieversorgung



Bestand/Planung

-  8.1 Hochspannungsleitung (ab 110 kV Nennspannung)
-  8.1 Umspannanlage (ab 110 kV Nennspannung)
-  Kraftwerk
-  Leitungsabbau
-  8.1 Rohrfernleitung (ab 300 mm Durchmesser)
-  8.2.1 Vorranggebiet für Windenergienutzung mit Ausschlusswirkung





9 Rohstoffsicherung

-  9.1 Vorbehaltsgebiet oberflächennaher Lagerstätten
-  9.1 Vorbehaltsgebiet oberflächennaher Lagerstätten bis zu 10 ha


Bestand/Planung

-  9.2 Vorranggebiet für den Abbau oberflächennaher Lagerstätten
-  9.2 Vorranggebiet für den Abbau oberflächennaher Lagerstätten bis zu 10 ha

10 Land- und Forstwirtschaft

-  10.1 Vorranggebiet für Landwirtschaft
-  10.1 Vorbehaltsgebiet für Landwirtschaft
-  10.2 Vorranggebiet für Forstwirtschaft
-  10.2 Vorbehaltsgebiet für Forstwirtschaft

11 Sondergebiete

-  Vorranggebiet Bund

★ Die Festlegung dieser Fläche bzw. Trasse als Ziel der Regionalplanung steht unter dem Vorbehalt des endgültigen Nachweises der Natura 2000-Verträglichkeit (bestätigt durch die Obere Naturschutzbehörde)

1) Hinweis:

Diese Legende betrifft ausschließlich den Regionalplan Südhessen außerhalb des Ballungsraums. Die Legende für den Regionalen Flächennutzungsplan liegt im Legendenteil bei und dient als Lesehilfe für die in die Karte "Planungsregion Südhessen" integrierte verkleinerte Karte des Regionalen Flächennutzungsplans. Die Legende RegFNP bezieht sich ausschließlich auf den Ballungsraum Frankfurt Rhein-Main. Wegen der flächennutzungsplanerischen Darstellungen enthält die Karte des RegFNP teilweise andere Planzeichen als die Karte des Regionalplans außerhalb des Ballungsraums.

Die Ziffern verweisen auf die zugehörigen Kapitel-Nummern des Textteils.